

## SAINT-PIERRE - SAINT-PAUL

Situé à 32 km au Sud-est d'ALGER, le village de SAINT-PIERRE – SAINT-PAUL, culminant à 117 mètres d'altitude, est implanté sur la RD 122, à 6 km de FONDOUCK (au Sud-ouest)




Climat méditerranéen avec été chaud.

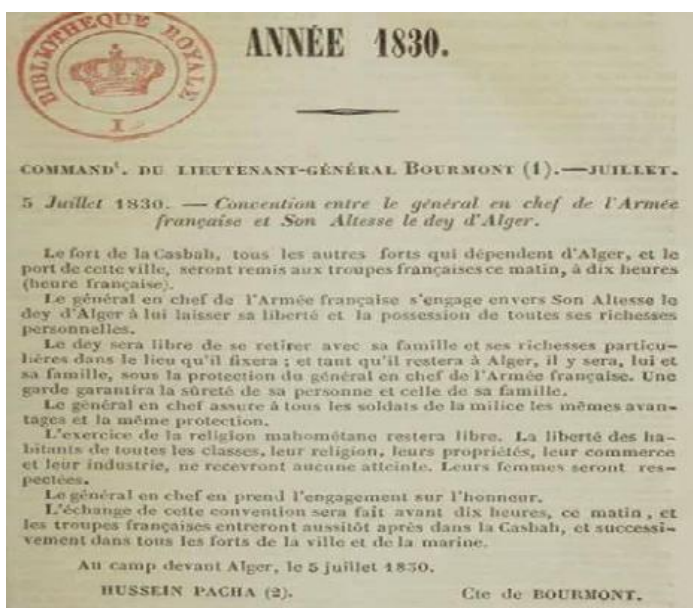
### HISTOIRE

Présence turque  1515 - 1830

Avant 1830, le territoire de la commune faisait partie de celui des KHACHNAS, dans la circonscription de DAR-ES-SOLTAN. Son nom était KOUBAT-SIDI-SLIMANE.

Présence française  1830 - 1962

ALGER capitula le 5 juillet 1830.



Clés d'honneur de la ville d'ALGER.

Dirigée par une oligarchie militaire turque, elle contrôle ALGER de près et l'arrière pays des tribus arabo-berbères d'assez loin. La *Régence* entretient avec la France des relations liées essentiellement à la guerre de course, à la capture et au rachat des esclaves chrétiens et à l'importation de blé en France, dont le paiement sera le principal objet du litige préalable à la conquête. Mais si l'expédition d'ALGER vise officiellement à laver l'affront du fameux « *coup d'éventail* », une victoire brillante doit avant tout rendre à Charles X le prestige qui jugulera l'opposition intérieure et consolidera l'influence française en Méditerranée (*Source Musée de l'Armée*).

Dès lors la conquête française occupa successivement de 1830 à 1857 les villes, les plaines et les montagnes. Jusqu'en 1834 la France s'implanta seulement dans quelques villes de la région du littoral : ALGER, ORAN, BOUGIE, etc. Puis de 1834 à 1844 les plaines furent conquises, à l'Est sur les beys turcs de CONSTANTINE, à l'Ouest sur la tribu des HACHEMS de MASCARA, commandée par l'Arabe ABD-EL-KADER et secondée par le Maroc musulman. De 1844 à 1857, les colonnes françaises montèrent à l'assaut des montagnes, occupées par une population surtout berbère.



**ABD-EL-KADER (1808/1883)**

[https://fr.wikipedia.org/wiki/Abdelkader\\_ibn\\_Muhieddine](https://fr.wikipedia.org/wiki/Abdelkader_ibn_Muhieddine)



**Thomas Robert BUGEAUD (1784/1849)**

[https://fr.wikipedia.org/wiki/Thomas\\_Robert\\_Bugeaud](https://fr.wikipedia.org/wiki/Thomas_Robert_Bugeaud)

La Province d'ALGER fut la première colonisée et sa plaine reçut les premiers colons agricoles venus de France ; ces colons eurent à combattre un ennemi redoutable, la fièvre paludéenne : la MITIDJA était dans son ensemble un immense marécage, qu'il fallut dessécher par des canaux d'irrigation, et plus tard assainir par des plantations d'eucalyptus. Le sol se montra si riche, les facilités de communication étaient si grandes, que les créations de villages se succédèrent rapidement.



**La MITIDJA**

La MITIDJA du Nord avait été attaquée dès 1843, par la création, aux portes d'ALGER, de MAISON-CARREE, à laquelle en 1844 s'était ajoutée la création du FONDOUCK.

Sept ans plus tard seulement, la marche fut reprise, pour atteindre en 1858 : SAINT-PIERRE- SAINT-PAUL.

Le nom de ces deux grands Saints sont souvent associés puisque martyrisés à ROME (Pierre crucifié en 64 et Paul, décapité en 67).

Ce village a été créé par la France en 1857 et décrété, le 18 décembre 1858, par NAPOLEON III. Il se situe dans le département d'ALGER, canton de MAISON-BLANCHE, et deviendra commune de plein exercice en 1870.

A sa création 83 Européens étaient implantés.

*(Source Anom)* : Le centre de population de SAINT-PIERRE est créé à SIDI-SALEM et celui de SAINT-PAUL à OULED-MOUSSA par décret du 26 décembre 1857. Ils sont réunis pour former la commune de plein exercice de SAINT-PIERRE-SAINTE-PAUL par arrêté préfectoral du 14 septembre 1870.

La commune de SIDI-SALEM, constituée par le douar BENI-BOU-YACOUB (commune de CHAMPLAIN) est créée par arrêté du 3 décembre 1957. Une section administrative spécialisée porte le nom d'Ouled Brahim-Sidi Salem.

La commune avait deux annexes :

*-BOUZEGZA : Douar issu du territoire des Khachna militaires de la Plaine délimité par décret du 23 septembre 1867 et constitué en deux douars : Arbatache et Bou Zezga. Il est rattaché à la commune de Saint-Pierre-Saint-Paul en 1873. Il est érigé en commune par arrêté du 4 avril 1957 dans le nouveau département d'Alger.*

*-KEDDARA : Hameau de la commune de Saint-Pierre-Saint-Paul, érigé en commune par arrêté du 4 avril 1957.*



de nos jours

**Auteur : Rapport GUYNEMER (pages 38 à 40)**

« Visitée le 25 décembre 1872 avec le Capitaine HEINTZ et MM. DARRU, membre du comité d'ALGER, et BOURLIER, maire de la commune et conseiller général :

« SAINT-PIERRE-SAINTE-PAUL : Cette commune se compose de deux villages rapprochés l'un de l'autre, et dont la création remonte déjà à quelques années. Ils sont reliés à la route d'ALGER à DELLYS par un embranchement de 11 kilomètres, qui part du point appelé la REGAÏA, situé à 30 kilomètres d'ALGER ; ils sont donc placés à 41 kilomètres d'Alger.

L'embranchement a coûté 55 000 francs. Le village de SAINT-PAUL est bien situé, sur une hauteur; il est créé pour quarante feux, dont dix sont réservés à des familles d'Alsaciens-Lorrains. Huit y sont installées déjà, elles comptent 35 personnes. Quatre de ces familles occupent des baraques en planches provenant de BELLEFONTAINE et très-habitables, quoique petites ; les autres sont logées dans des gourbis qui sont plus ou moins bien aménagés, comme partout, suivant l'activité et l'intelligence de chacun.

Ces colons ont reçu entre 18 et 20 hectares de terre, dont 4 ou 5 sont défrichés. Ils ont leurs bœufs, leurs charrues et leurs semences. Tous ont commencé leurs labours.

Jusqu'ici ils ne recevaient pas de vivres gratuits ; le maire de la commune, M. BOURLIER, qui s'est toujours occupé d'eux avec sollicitude, préférait leur faire gagner un salaire proportionné à la quantité de terres incultes qu'ils défrichaient sur leurs propres concessions ; cependant l'époque des labours ne permettait pas de continuer cette combinaison heureuse en elle-même, et pour que les colons puissent ensemençer leurs terres, ils vont recevoir des rations de vivres comme dans les autres communes.

« Le village de SAINT-PIERRE : Est moins heureusement placé que le précédent. Il est situé à 2 kilomètres plus loin et dans le fond d'une vallée. Il y a dans ce moment 20 familles, dont 2 alsaciennes-lorraines (7 personnes) ; l'une d'elles est logée dans une maison; elle a ses terres, ses bœufs, charrue, semences, etc.; l'autre ne pourra pas

conserver sa concession : le père a 77 ans, le mari, poitrinaire en arrivant, vient de mourir, la mère reste seule avec trois enfants. Des dispositions ont été prises par le Comité et par l'Orphelinat d'Alger pour venir au secours de cette famille. J'ai remis dans ces deux villages divers secours, dont M. BOURLIER a bien voulu se charger de surveiller l'emploi.

« Tous les émigrants d'Alsace-Lorraine établis dans la province d'Alger ont été, depuis le moment de leur débarquement, et sont encore aujourd'hui l'objet d'une sollicitude incessante de la part du Comité, que président à Alger M. le docteur GROS, M. NOBLEMAIRE, directeur du chemin de fer, et M. MAILLARD, directeur du Crédit foncier. Les membres de ce Comité, dont la création est récente (10 novembre 1872), presque tous originaires des pays annexés, se sont partagé les villages dans lesquels il y a des Alsaciens-Lorrains concessionnaires au titre 2. Ils les visitent fréquemment et connaissent chaque colon. Un registre tenu avec soin indique les noms et l'âge de tous les membres de chaque famille, ce dont ils ont besoin, ce qu'ils ont reçu et ce qu'il leur faut encore.

« Le Comité agit de concert avec l'administration, et l'autorité militaire, de son côté, lui prête des prolonges d'artillerie pour les transports à faire dans les villages d'objets de toute nature. J'ai moi-même rencontré plusieurs de ces convois portant des brouettes, pelles, pioches, lits, matelas, vivres, etc. Suivant l'autorisation que j'en avais reçue de la Société, j'ai remis au Comité d'Alger une somme de 40 000 francs, dont 30 000 devront être employés à compléter l'installation des maisons que va faire construire le Gouvernement. En effet, dans cette province comme dans celle d'ORAN, la construction des maisons est la dépense vraiment utile et urgente. C'est sur cette question surtout que j'ai appelé l'attention de M. le Gouverneur général, car elle me paraît la plus importante de toutes. [Fin de citation GUYNEMER]



## ETAT CIVIL

- Source : ANOM -

SP = Sans profession

-1<sup>er</sup> décès : (31/12/1870) de HANS épouse HINGRAY Marguerite (âgée de 59 ans native des Vosges) ;

-1<sup>ère</sup> naissance : (18/08/1871) de CLEMENT Emile (Père Cultivateur) ;

-1<sup>er</sup> mariage : (29/10/1871) M. CASTERAN Dominique (Gendarme natif Htes Pyrénées) avec Mlle SCHMALTZ Thérèse (SP native d'Algérie) ;

Les premiers DECES :

1871 (24/02) BAEZA Antonio (55ans, cultivateur natif d'Espagne) ; Témoins MM FEMENIAS Joseph et BENOIT Eugène (Cultivateurs) ;

1871 (29/07) PEREZ François (12 ans natif d'Alger). Témoins MM REUS Laurent et HERNANDEZ Joseph ;

1872 (23/03) BENOIT Eugène (50 ans natif du Tarn). Témoins MM RABAROT Louis et MAYER Benoit (Cultivateurs) ;

1872 (11/09) WINTER Florent (13ans natif d'Alsace). Témoins MM KREIDER Xavier et WINTER François (Cultivateurs) ;

1872 (16/11) ZINCK Charles (âgé de 5 mois). Témoins MM REICHELL Georges et KREIDER Xavier (Cultivateurs) ;

1872 (19/12) COLIN Pierre (45ans, cultivateur natif d'Alsace). Témoins MM HINGRAY J. Baptiste (G-champêtre) et KLEIN Maximilien (Colon) ;

1873 (21/02) CARDONNA Antoine (60ans, Charbonnier natif Baléares). Témoins MM. BIDEL François et FANGEAUD Adrien (Cultivateurs) ;

1873 (26/07) BRIGALÉDIN M. Louise (âgée de 11mois). Témoins MM WINTER François et HINGRAY J. Baptiste ;

1873 (26/09) SAUNIER Elisa (âgée de 5ans). Témoins MM RABAROT Louis et HERGOTE Pierre (Cultivateurs) ;

1874 (25/07) HINGRAY Joséphine (âgée d'un an). Témoins MM. KREIDER Xavier et REICHELL Georges (Cultivateurs) ;

1874 (11/08) MOLLARD Antoine (âgé de 14 mois). Témoins MM. HINGRAY Joseph et BAYET Pierre (Cultivateurs) ;

1874 (31/08) KLEIN Maximilien (48ans, Cultivateur natif d'Alsace). Témoins MM. PEISSE Edouard et HINGRAY Joseph (Cultivateurs) ;

1874 (22/09) BOREL Louis (âgé de 2 mois). Témoins MM KREIDER Xavier et REICHELL Georges (Cultivateurs) ;

1874 (25/10) NAVARRO Narcisse (âgé de 35 ans, Cultivateur natif d'Algérie). Témoins MM MARTINOT Eugène et BOREL Benjamin (Cultivateurs) ;

1874 (24/11) ROLANCY épouse JANET Marie (46ans native de l'Ain). Témoins MM MALLARD Paulin et HINGRAY Joseph (Cultivateurs) ;

1874 (05/12) BIDEL François (42 ans, Cultivateur natif du Jura). Témoins MM PEISSE Edouard et FARGEAUD Adrien (Cultivateurs) ;

L'étude des actes de Mariage nous permet de révéler quelques origines :

1871 (24/12) M. BOLOMIES Jules (*Cultivateur natif du Jura*) avec Mlle COUSANCA Marie (SP native du Jura) ;  
1874 (08/10) M. JALABERT Jean (*Cultivateur natif Aude*) avec Mlle BAEZA Francisca (SP native d'Algérie) ;  
1875 (24/05) M. KLEITZ François (*Cultivateur natif d'Alsace*) avec Mlle BOLOMIER Maria (SP native du Jura) ;  
1875 (25/09) M. GUGENBÜLH Emile (*Cultivateur natif d'Alsace*) avec Mlle COUSANCA M. Julie (SP native du Jura) ;  
1876 (29/01) M. CARDONA Jean ( ? natif des Baléares) avec Mlle MAS (SP native d'Espagne) ;  
1876 (30/12) M. KAUFMANN Joseph (*Cultivateur natif d'Alsace*) avec Mlle WINTER M. Anne (SP native d'Alsace) ;  
1877 (10/02) M. GLESSER Geoffroi (*Cultivateur natif d'Alsace*) avec Mlle RECEVEUR Elisabeth (SP native de Hte Saône) ;  
1877 (26/05) M. MONJO Jean (*Cantonnier natif des Baléares*) avec Mlle VERDEILLA Vicenta (SP native d'Espagne) ;  
1877 (21/07) M. VIEULES Camille (*Briquetier natif des Ardennes*) avec Mlle REICHELL Marguerite (SP native d'Algérie) ;  
1878 (06/05) M. ASSIER J. Baptiste (*Cultivateur natif Savoie*) avec Mlle MAYERHOEFFER Aline (SP native de Sétif en Algérie) ;  
1878 (05/10) M. STEPHAN François (*Cultivateur natif d'Alsace*) avec Mlle (Vve) ROCHER Lisa (SP native de la Vienne) ;  
1878 (05/11) M. RUSTERHOLTZ Jacques (*Cultivateur natif d'Alsace*) avec Mlle MARTINO Marguerite (*Ménagère native de l'Isère*) ;  
1879 (14/06) M. MOLLARD Joseph (*Cultivateur natif d'Algérie*) avec Mlle BIDEI Joséphine (SP native d'Algérie) ;  
1879 (16/06) M. FUCHS Emile (*Cultivateur natif Indre et Loire*) avec Mlle LEVAVASSEUR Marie (SP native d'Alsace) ;  
1880 (10/04) M. SOCIAS Mathieu (*Cultivateur natif des Baléares*) avec Mlle SALOM Catherine (SP native des Baléares) ;  
1880 (12/06) M. BELDA Vicente (*Peigneur crin végétal natif Espagne*) avec Mlle ALSINA M. Thérèse (SP native d'Espagne) ;  
1881 (23/04) M. FRIESS Charles (*ex Gendarme natif d'Algérie*) avec Mlle RATHIER Rose (*Couturière native d'Alger*) ;  
1881 (10/05) M. FREZOT Louis (*Employé natif du Cher*) avec Mlle PAGEAULT Julie (SP native de MEDEA en Algérie) ;  
1881 (09/10) M. GOUIN Firmin (*Employé natif de PARIS*) avec Mlle COUSANCA Marie (SP native du Jura) ;  
1881 (05/11) M. TORRENT Juan (*Cultivateur natif d'Algérie*) avec Mlle BURCKENSTOCK Anna (SP native d'Alsace) ;  
1882 (04/02) M. BERAUD Etienne (*Cultivateur natif de l'Ain*) avec Mlle CARDONNA Margarita (SP native des Baléares) ;  
1882 (11/02) M. SOUBA Jacques (*Cultivateur natif d'Espagne*) avec Mlle GRIMALT A. Marie (SP native d'Espagne) ;  
1882 (04/03) M. DUCROS Claude (*Cultivateur natif Hte Saône*) avec Mlle (Vve) MOLL Joséphine (SP native d'Espagne) ;  
1882 (22/04) M. REICHELL Jean (*Cultivateur natif d'Alger*) avec Mlle CLEMENT Elise (SP native d'Algérie) ;  
1882 (07/10) M. POUZOL Paul (*Cultivateur natif du Vaucluse*) avec Mlle VICTORIEUX Marie (SP native d'Algérie) ;

Autres Mariages relevés :

(1894) AFFIEUX Henri (Employé CFA)/REICHELL Marie ; (1900) BIDEI Victor (Cultivateur)/BOUVIER Maria ; (1885) BOREL Benjamin (SP)/RINGEISSEN Reine ; (1891) BOUILLET Louis (Vigneron)/CHAUMONT Philiberte ; (1896) CAMPS Sébastien (Maçon)/CAMPS Françoise ; (1901) CLEMENT Charles (Cultivateur)/CHRETIEN Louise ; (1893) CLEMENT Jules (Cultivateur)/LEGAY Marie ; (1889) DUCROS Jean (Cultivateur)/RATHIER Rose ; (1896) DUCROS Joseph (Cultivateur)/BOUVIER Joséphine ; (1902) FANGEAUD Adrien (Cultivateur)/REICHELL Marguerite ; (1904) FANGEAUD Joseph (Cultivateur)/PAQUET Dolores ; (1895) FRACASSI Jean (Gendarme)/JOSTE Catherine ; (1902) GARDON Emile (Instituteur)/BACQUES Jeanne ; (1892) GILLOUX Henri (Employé)/BIDEI Catherine ; (1899) JALABERT Antoine (Cultivateur)/FANGEAUD Marie ; (1903) KLEIN Jean (Cultivateur)/LAGARDE Clémentine ; (1897) LAVILLE Casimir (Cultivateur)/VICTORIEUX Victorine ; (1884) LLOBEL Vincent (Mineur)/BERTOMEU Maria ; (1887) MARTIN Jean (Garde-champêtre)/TOMAS Marie ; (1902) MOLLARD Auguste (Cultivateur)/KLEIN Marguerite ; (1893) PIGUET Alexis (Employé)/HINGRAY Marie ; (1883) PONS Joseph (Journalier)/ANDRES Joséphine ; (1886) POUZOL Frédéric (Cultivateur)/VICTORIEUX Anna ; (1891) RABAROT Louise (Cultivateur)/MEDINGER Marie ; (1895) REICHELL Jean (Cultivateur)/PONCELET Louise ; (1890) REICHELL Joseph (Cultivateur)/FANGEAUD Pauline ; (1890) ROBERT Emile (Cultivateur)/MOULIN Aminte ; (1891) SALOM Antoine (Cultivateur)/MOLLARD Hortense ; (1887) SALOM J. Joseph (Cultivateur)/SEGUI Agathe ; (1885) SALOM Joseph (SP)/KLEIN Marie ; (1894) SANS Joseph (Cultivateur)/CALBANI Jeanne ; (1902) SEUWEN Jean (Garde particulier)/RIPOLL Catherine ; (1890) SIMON Louis (Journalier)/NOËL Marie ; (1888) SOCIAS Mathieu (Cultivateur)/LLOBEL Angela ; (1890) STEINBRUM François (Cultivateur)/HINGRAY Marie ; (1903) VALENZA François (Coiffeur)/LACOUME Elise ; (1904) VAUCELLE Alfred (Cultivateur)/CLEMENT Clémentine ; (1902) VIEULES Baptiste (SP)/GILLOUX Laure ;

Quelques Naissances relevées avant 1905 :

\*(*Profession du père*)

Année 1905 : FANGEAUD Adrienne (Cultivateur) ; FERRER Mathilde (Cultivateur) ; LAFON Paul (Bourrelier) ; MAS Carmen (Charbonnier) ; PARRA Françoise (Journalier) ; RATHIER Léon (Secrétaire mairie) ; SARDA Espérance (Facteur receveur des postes) ;

Année 1904 : BIDEI Jean Charles (Garde-champêtre) ; SAUNIER Marius (Cultivateur) ; VITTET Louise (Cultivateur) ;

Année 1903 : ALAVOINE Charles (?) ; BIDEI Victor (Garde-champêtre) ; CERVERRA Sébastien (Cultivateur) ; DUCROS Louis (Cultivateur) ; GOSP Jean (Cultivateur) ; JALABERT Adrien (Cultivateur) ; MORLA Pierre (Cultivateur) ; SOLER François (?) ;

**NDLR** : Si l'un des vôtres n'est malheureusement pas mentionné, je vous recommande de procéder comme suit :

-Après avoir accédé à google vous devez alors inscrire anom algérie, (vérifiez que vous êtes bien sur Algérie)

-dès lors que vous êtes sur le site anom vous devez sélectionner SAINT-PIERRE SAINT-PAUL sur la bande défilante.

-Dès que le portail SAINT-PIERRE SAINT-PAUL est ouvert, mentionnez le nom de la personne recherchée sous réserve que la naissance, le mariage ou le décès soit survenu avant 1905.



*de nos jours*

## LES MAIRES

- Source : ANOM -

Commune de Plein exercice depuis septembre 1870 ses édiles ont été :

- 1871 à 1877 : M. BOURLIER Nicolas, Maire ;**
- 1878 à 1888 : M. BOURLIER Charles, Maire ;**
- 1889 à 1890 : M. REICHELL Georges, Maire ;**
- 1895 à 1905 : M. BOURLIER Charles, Maire ;**
- 1906 à... MERCI DE BIEN VOULOIR NOUS AIDER A COMPLETER CETTE LISTE.**



*Village des Harkis ; au fond, la SAS de St Pierre – St Paul*

## DEMOGRAPHIE

- Sources : GALLICA et DIRESSAADA -


- Année 1902 = 98 habitants dont 66 européens ;**
- Année 1936 = 10 801 habitants dont 388 européens ;**
- Année 1954 = 3 989 habitants dont 145 européens ;**
- Année 1960 = 7 956 habitants dont 191 européens ;**



*Septembre 1961, construction en dur pour le regroupement des populations.*

## DEPARTEMENT

Le département d'ALGER est une ancienne subdivision territoriale de l'Algérie.



Considérée comme une province française, l'Algérie fut départementalisée le 9 décembre 1848. Les départements créés à cette date étaient la zone civile des trois provinces correspondant aux beyliks de la régence d'ALGER récemment conquis. Par conséquent, la ville d'ALGER fut faite préfecture du département portant son nom, couvrant alors le centre de l'Algérie, laissant à l'Est le département de CONSTANTINE et à l'Ouest le département d'ORAN.

Les provinces d'Algérie furent totalement *départementalisées* au début de la III<sup>e</sup> république, et le département d'Alger couvrait alors un peu plus de 170 000 km.

Le 28 janvier 1956, une réforme administrative visant à tenir compte de la forte croissance démographique qu'avait connu le pays, amputa le département d'Alger de son arrière-pays et créant ainsi le **20 mai 1957**, trois départements supplémentaires : le département du TITTERI (chef-lieu MEDEA), le département du CHELIF (chef-lieu ORLEANSVILLE) et le département de la Grande Kabylie (chef lieu TIZI-OUZOU).

Le nouveau département d'Alger couvrait alors 3 393 km<sup>2</sup>, était peuplé de 1 079 806 habitants et possédait deux sous-préfectures, BLIDA et MAISON-BLANCHE.

L'Arrondissement de MAISON BLANCHE comprenait 25 localités, à savoir :

AÏN TAYA - ALMA - L'ARBA - BELLEFONTAINE - BIRTOUTA - CAP-MATIFOU - COURBET - FELIX-FAURE - FONDOUK (HAMIZ) - FORT-DE-L'EAU - HAMMAM-MELOUANE - ISSERBOURG - LE-CORSO - LE-FIGUIER - MAISON-BLANCHE - MAISON-CARREE - MARECHAL-FOCH - MENERVILLE - REGHAÏA - RIVET - ROCHER-NOIR - ROUÏBA - ROVIGO - **SAINT PIERRE - SAINT PAUL** - SOUK-EL-HAAD -



La ville en face BOUZEGZA

■ **MONUMENT AUX MORTS** ■

- Source : *Mémorial GEN WEB* -

Le relevé n°54121 mentionne les noms de **17 Soldats « Morts pour la France »** au titre de la guerre 1914/1918 ; à savoir :

■ ■ BENHAOUA Mohamed (1918) -BENMAHDJOUBOU Amar (1918) -BERBOUCHA Amar (1918) -BOUELKEREB Mohamed (1918) -BOUZEGZI Mohamed (1916) -DJARGHBALI Ali (1918) -GOMILA Jacques (1916) -GOMILA Joseph (1915) -HAMALI Ali (1917) -MOLLARD Auguste (1915) -MOLLARD Auguste Jean Baptiste (1918) -MOLLARD Victor (1915) -NUIXA Joseph (1915) -REBAHI Amar (1918) -RICHARD Eugène (1916) -RICHARD Justin (1914) -TIKRERIBINEKEBIR Maâmar (1918) – ■ ■

Nous n'oublions par nos Forces de l'Ordre victimes de leurs devoirs dans ce secteur dont :

■ ■ Soldat (117<sup>e</sup> RI) HAAS Robert (23 ans), tué à l'ennemi le 1<sup>er</sup> avril 1960 ;  
■ ■ Dragon (2<sup>e</sup>RD) TZICURIS Nicolas (22 ans), fait prisonnier et disparu le 4 août 1957.

Nous n'oublions pas nos malheureux compatriotes victimes d'un terrorisme aveugle mais aussi cruel dans ce secteur :

-A la famille CRUET, gérant de ferme, (3 personnes : le couple et une nièce) qui ont été massacrés dans la nuit du 29 au 30 janvier 1956 aux environs de SAINT-PIERRE – SAINT-PAUL.

-12 novembre 1956 : Le Père Joseph PFISTER, curé de Rabelais et Saint-Pierre-Saint-Paul, est tué dans une embuscade ;

## EPILOGUE OULED-MOUSSA

De nos jours (recensement 2008) = 45 770 habitants.



Source : EL-WATAN : <https://www.elwatan.com/archives/alger-archives/ouled-moussa-30-11-2004>

OULED-MOUSSA : « Les exploitations agricoles disparaissent l'une après l'autre, cédant la place à des pâtés de demeures individuelles. *«L'agriculture ne paie plus»*, se justifie un ex-fellah qui s'est lancé, depuis la vente de la terre de ses ancêtres, dans le transport routier. Une flotte, de semi-remorques, génère plus de dinars que de cultiver une terre même si sa fertilité reste sans égale dans le monde. Ne subsistent alors que quelques arpents qui témoignent que l'on est au Nord-est de la Mitidja. Les autorités locales sont contraintes d'assister *«les bras croisés»* au massacre. *«Ce sont des terres privées. A ce titre, les propriétaires sont dans leur droit de vendre. Il n'y a aucun texte qui interdit la vente d'une ferme privée»*, nous dit, dépité, un élu en soulignant que la saignée n'a épargné aucune localité de ce qu'était naguère *«la plaine de la Mitidja»*.

*«Elle était le grenier de l'Europe, déjà, sous l'empire romain, et a survécu jusqu'en 1962. Depuis, que s'est-il donc passé ? Avons-nous, à ce point, perdu notre âme ?»*, s'interroge un universitaire, originaire d'OULED-MOUSSA. Tout en en voulant aux plus hautes autorités d'avoir *«omis (?)»* de baliser le terrain juridique afin de préserver *«notre Mitidja»*, notre interlocuteur ne se fait pas d'illusions. *«L'agriculture est en passe de disparaître totalement, aussi bien à OULED-MOUSSA que dans l'ensemble de la bande Nord du pays»*, enchaîne-t-il.

Cela dit, la population a sensiblement augmenté, passant de quelques centaines d'habitants, avant l'indépendance, à 35 000 âmes aujourd'hui. Pour Ahmed Moussaoui, P/APC, l'heure n'est plus à la nostalgie. *«Je suis issu d'une famille qui a ses racines à OULED-MOUSSA. J'aurais tant aimé que mon village garde sa vocation*



première, c'est-à-dire l'agriculture. Mais les choses sont ce qu'elles sont et c'est en fonction de la réalité que notre exécutif est et sera appelé à gérer la cité», dit-il. Pragmatique ? «Les exigences de mes 35 000 administrés ont pour nom eau potable, électrification, goudronnage des voies, maintenance des écoles primaires ou encore logement social qui demeure un point essentiel de leurs revendications», ajoute le premier magistrat d'OULED-MOUSSA qui en est à son troisième mandat. Elu sur une liste indépendante, Ahmed Moussaoui se dit «soulagé» de n'appartenir à aucune formation politique. «Ainsi je suis réellement le maire de tous mes concitoyens», relève-t-il, non sans interpeller l'OPGI de Boumerdès à reprendre son projet des 200 logements, entamé en 1986 et gelé en 1992 pour des raisons financières.

Il s'agit de carcasses d'immeubles qui «dénaturent», dit-il, l'entrée de la ville. «Nous ferons tout pour que ce chantier redémarre. En attendant, un projet de 1700 logements de type social dont l'APC est partie prenante est totalement ficelé», promet-il. Pour ce qui est d'infrastructures de base, OULED-MOUSSA se targue d'avoir réalisé une voie à grande circulation afin d'éviter aux automobilistes, venant de Boudouaou ou Khemis El Khechna pour se rendre à Réghaïa ou Alger, via autoroute. Ce projet, aujourd'hui concrétisé, a coûté la bagatelle de 32 milliards de centimes. «Il fallait défendre l'utilité d'un tel projet, la wilaya de Boumerdès n'ayant vu aucun inconvénient», dira le maire. «Nous sommes en train d'envisager l'extension de la zone d'activité d'OULED-MOUSSA afin de générer des ressources et ce pour le bon fonctionnement de notre commune. Elle en a tant besoin», conclut-il. »

**SYNTHESE** réalisée grâce aux Auteurs précités et aux Sites ci-dessous :

<https://encyclopedie-afn.org/>

[https://www.persee.fr/doc/geo\\_0003-4010\\_1898\\_num\\_7\\_31\\_18092](https://www.persee.fr/doc/geo_0003-4010_1898_num_7_31_18092)

[http://diarrassaada.alger.free.fr/l-mes\\_cartes-postales/Population/Alger/Alger.html](http://diarrassaada.alger.free.fr/l-mes_cartes-postales/Population/Alger/Alger.html) <http://diarrassaada.alger.free.fr/ka-eglises-seules-CP/Eglises%20Alger%20et%20Algerois.html>

<http://www.republiquedemacedoine.org/alger50new/images/alger-ouvrages/1873-situation-alsaciens-lorrains-guynemer-M.pdf>

BONNE JOURNEE A TOUS

Jean-Claude ROSSO [ [jeanclaude.rosso3@gmail.com](mailto:jeanclaude.rosso3@gmail.com) ]