

AÏN-MELOUK (OBERNAI)

Localité de l'Est algérien, culminant entre 1197 et 795 mètres d'altitude, située à 40 km à l'Ouest de CONSTANTINE.




Climat méditerranéen avec été chaud.

Agglomération avec des cours d'eau importants, l'oued DEKRI qui la borde au Sud-ouest, l'oued SAREG et l'oued ZINOU.

Au Sud se trouve le Djebel GROUZ, point culminant à 1197 mètres.

HISTOIRE

Présence Française  1830 - 1962

Centre de colonisation rattaché d'abord à la commune d'OUED-ATHMENIA avant d'être rattachée à celle de CHATEAUDUN-DU-RHUMEL, elle sera un temps renommée OBERNAI avant de redevenir AÏN-MELOUK.

OUED-ATHMENIA (Source Anom) : Centre de population créé en 1860 grâce à une initiative privée. Il est érigé en commune de plein exercice par décret du 10 décembre 1868, avec les sections d'AÏN-SMARA, OUED-DEKRI et OUED-SEGUIN pour annexes. Il était également composé d'annexes ci-après :

-**AÏN-GOURMAT :** Azel situé à 21 km au Nord-ouest d'AÏN-SMARA et à 15 km au Nord-est d'OUED-ATHMENIA. Un projet de lotissement date de 1860 et 10 fermes sont établies en 1873. Le centre de population projeté en 1892 n'est pas créé.

-**AÏN-MELOUK :** Centre de population créé en 1874 pour des colons Alsaciens et Lorrains, agrandi en 1878. Il était également nommé **OBERNAI**, à l'origine. Il est érigé en commune par arrêté du 7 janvier 1957.

-**BLÉD-YOUSSEF :** Centre de population de la commune de plein exercice d'OUED-ATHMENIA, créé en 1872 pour des colons Alsaciens et Lorrains, agrandi en 1878.

-**BOU-MALEK :** Centre de population créé en 1872 pour des colons Alsaciens et Lorrains, agrandi en 1878. Il était également nommé EGUISHHEIM, à l'origine.

-**HAMMAM-GROUZ :** Défilé du Haut-Rhumel sur la route d'Alger à Constantine par Sétif, au milieu du 19^e siècle. Un barrage y est actuellement établi.

-**OUED-DEKRI :** Village construit par des particuliers (JOLY de BRESILLON, HERAUD et MARILLE) sur un territoire concédé par décret du 16 décembre 1854. Il est détaché de la commune de plein exercice d'OUED-ATHMENIA par décret du 18 juin 1875 et rattaché à la commune mixte de CHATEAUDUN-du-RHUMEL par arrêté du 3 juillet 1875. Vingt ans plus tard, seules en subsistent des fermes.

COMMUNE MIXTE

Le district de CHÂTEAUDUN est constitué en Commune Mixte (CM) par arrêté du 7 novembre 1874 (suite au rattachement de douars au territoire civil de la province de Constantine par arrêté du 25 février 1874). Louis Oscar CARRE est nommé Administrateur de la CM de Châteaudun le 20 mai 1875.

Au répertoire de l'année 1902 : 35 018 habitants dont 508 Européens – Superficie : 143 263 hectares :

.CHATEAUDUN-DU-RHUMEL, centre : 1 340 habitants dont 294 Européens – Superficie : 3 342 hectares,

.AÏN-MELOUK, centre : 270 habitants dont 32 Européens – Superficie : 2 909 ha ;

.AÏOUN-EL-HADJEZ, douar : 2 940 habitants – Superficie : 8 774 ha ;

.COULMIERS (Moulin GASSIOT), centre : 20 habitants dont 16 Européens – Superficie : 1 260 ha ;

.EL-BRANA, douar : 4 320 habitants dont 4 Européens – Superficie : 17 823 ha ;

.MEGHALSA, douar : 3 447 habitants – Superficie : 7 068 ha ;

.MERDJ-EL-HARRIS, fermes : Superficie 2 655 hectares ;

.OUED-DEKRI, centre : 42 habitants dont 39 Européens – Superficie : 3 237 ha ;

.OULED-BOU-AOUFAN, douar : 3 127 habitants dont 13 Européens – Superficie : 17 468 ha ;

.OULED-EL-ARBI, douar : 6 032 habitants – Superficie : 16 292 ha ;

.OULED-EL-HAÏF, douar : 1 727 habitants – Superficie : 14 938 ha ;

.OULED-ZERGA, douar : 3122 habitants dont 3 Européens – Superficie : 6 418 ha ;

.RAS-SEGUIN, douar : 2 559 habitants – Superficie : 8 119 ha ;

.SAINT-DONAT, centre : 517 habitants dont 107 Européens – Superficie : 5 337 ha,

.TIM-TELACIN, douar : 2 268 habitants – Superficie : 6890 ha ;

.ZAOUIA BEN-ZAROUG, douar : 3 287 habitants – Superficie : 20 736 ha ;

LES ALSACIENS-LORRAINS

La cruelle défaite de la France, en 1870, entraîne la perte de nos deux belles provinces : L'Alsace et la Lorraine. L'Algérie eut à subir, en conséquence de cette défaite, la plus grave des insurrections, en 1871, par l'élément kabyle. Mais cette dramatique situation a engendré aussi un courant migratoire vers l'Algérie donnant ainsi une nouvelle impulsion de peuplement.



Étendue de l'insurrection de 1871 en Algérie

L'ordre revenu il a été opportun d'envisager le reclassement de 125 000 âmes, dont une partie en Algérie, de la population issue d'Alsace et de Lorraine qui refusaient leur intégration au nouveau Reich allemand.

Ainsi apparurent en Algérie des localités à résonance surprenante : ALTKIRCH, BITCHE, BELFORT, COLMAR, EGUISHHEIM, HORBOURG, **OBERNAI**, RIBEAUVILLE, ROBERTSAU ; STRASBOURG, METZ, et ROUFFACH...etc ; en somme ces localités perdues reprenaient vie dans une nouvelle France en Algérie.



OBERNAI en Alsace.

Auteur : Monsieur Yves MARTHOT (CDHA Aix en Provence)

« Par le traité signé le 10 mai 1871 à Francfort, la France cède à l'Allemagne les départements du Bas-Rhin, du Haut-Rhin, de la Moselle, ainsi qu'une partie du département de la Meurthe. Elle doit en outre payer une dette de 5 milliards de franc-or. Ce traité autorise les habitants des territoires concernés à choisir leur nationalité avant le 1er octobre 1872 (un article du 11 décembre 1871 repousse ce délai au 1^{er} octobre 1873). Les Alsaciens Lorrains émigrés en Algérie depuis 1830 sont également concernés par ce traité.

La proposition de loi du 4 mars 1871 octroie 100.000 hectares de bonnes terres aux nouveaux colons émigrant en Algérie. Celles-ci proviennent en grande partie de séquestres des tribus révoltées de Kabylie en 1871.

Au cours de la dernière semaine de septembre 1 000 Alsaciens embarquent pour l'Algérie, leur nombre augmentera dans les jours suivants.

En Alsace, entre 1871 et 1875, 166 117 personnes émigreront vers la France, l'Amérique et l'Algérie sur une population de 1 043 178 recensée en 1871. Le plus déterminant pour les jeunes gens nés entre 1851 et 1855 fut de fuir le service militaire prussien. Certains s'engageront dans la Légion étrangère où l'on notera entre 1882 et 1885 un effectif de 45% d'Alsaciens dans les rangs de deux régiments étrangers.

Les conditions offertes par les agents recruteurs pour l'Amérique attirèrent une grande partie d'émigrants. Du 10 mai 1871 au 23 août 1872 on relève 17 000 départs pour l'Amérique, soit trois fois plus que pour l'Algérie. Le contrat proposé à l'émigrant en partance pour l'Amérique lui permet d'aller à New York pour environ 150 francs depuis Strasbourg, vivres et bagages compris ; ces derniers étant acceptés jusqu'à 100 kg alors que la limite pour l'Algérie est fixée à 30 kg. Le voyage vers Toulon ou Marseille reste très pénible et coûteux du fait que les compagnies de chemin de fer n'accordent pas les mêmes avantages aux émigrants en partance pour l'Algérie, malgré un secours de route de 15 centimes par lieue (4 km) qui leur est accordé, soit la somme de 30 francs environ pour un trajet Strasbourg Marseille. Rappelons que le salaire d'un journalier de l'époque est entre 0,50 et 1 franc » (*Fin citation Y MARTHOT*).

Pour cela une association fut particulièrement active :



Joseph Othenin Bernard de CLERON, comte d'Haussonville (1809/1884)

Si plus, je vous recommande ce lien : [https://fr.wikisource.org/wiki/Les_Alsaciens-](https://fr.wikisource.org/wiki/Les_Alsaciens-Lorrains_en_Alg%C3%A9rie_et_les_nouveaux_villages_fond%C3%A9s_par_la_soci%C3%A9t%C3%A9_de_protection)

[Lorrains en Alg%C3%A9rie et les nouveaux villages fond%C3%A9s par la soci%C3%A9t%C3%A9 de protection](https://fr.wikisource.org/wiki/Les_Alsaciens-Lorrains_en_Alg%C3%A9rie_et_les_nouveaux_villages_fond%C3%A9s_par_la_soci%C3%A9t%C3%A9_de_protection)

Après la guerre de 1870, il fonda et présida l'Association des Alsaciens-Lorrains, formée pour aider les habitants de l'Alsace-Lorraine qui avaient choisi de conserver la nationalité française à s'établir en Algérie. Un ancien sous-préfet de SAVERNE, Monsieur GUYNEMER, lui apporta une aide précieuse.

Auteur : Rapport de Monsieur GUYNEMER

	AU 15 JANVIER 1872.				AU 25 FÉVRIER 1872.			
Beniziad (ou Rouffach)...	43	—	239	—	52	—	000	—
Bled-Youssef.....	24	—	120	—	24	—	00	—
Sidi-Khalifa.....	18	—	91	—	18	—	00	—
Aïn-Melouck (ou Obernai)..	17	—	85	—	18	—	00	—
Bou-Maleck(ou Eguisheim).	11	—	51	—	12	—	00	—
Sou-ke! Sebt.....	2	—	7	—	18	—	00	—
Oued-Séguin.....	3	—	19	—	3	—	00	—
Clausel.....	5	—	24	—	5	—	00	—
	125 familles 636 personnes.				150 familles 750 personnes.			

AIN-MELOUK (ou OBERNAI) (17 familles = 85 personnes) :



Visité le 9 janvier 1973 avec M. le préfet de Constantine :

« En prolongeant de 8 km le chemin d'accès qui devrait être construit sur BOU-MALECK on arrive à AIN-MELOUK, qui se trouve par conséquent à 40 km de Constantine. Cette portion de l'embranchement coûtera 80 000 francs, ce qui, pour l'ensemble du chemin nécessaire à ces deux villages, fait 120 000 francs, pour lesquels il n'y a pas de crédit. On n'arrive à AIN-MELOUK qu'à cheval ou à mulet.

« Ce village n'est encore qu'à l'état de projet, l'emplacement désigné est une éminence de terrain, où se trouve une ferme arabe, et qu'entourent à distance 4, douars indigènes. Au bas, du coteau il y a quelques plantations et une source qui doit fournir l'eau aux habitants.

« 2 500 hectares ont été attribués à ce centre, et sont destinés à 44 familles, dont 20 alsaciennes et 24 algériennes. 17 familles alsaciennes formant 85 personnes y sont installées et ont reçu leurs concessions (35 et 40, hectares), 9 de ces familles sont logées dans la ferme et y sont on ne peut plus mal ; les huit autres sont sous la tente et y sont, à coup sûr, plus sainement ; mais des tentes ont été données et sont dressées pour les 17 familles, et il est probable que les 8 premières préféreront les habiter aussitôt que la température, deviendra plus douce ; les hommes y couchent déjà.

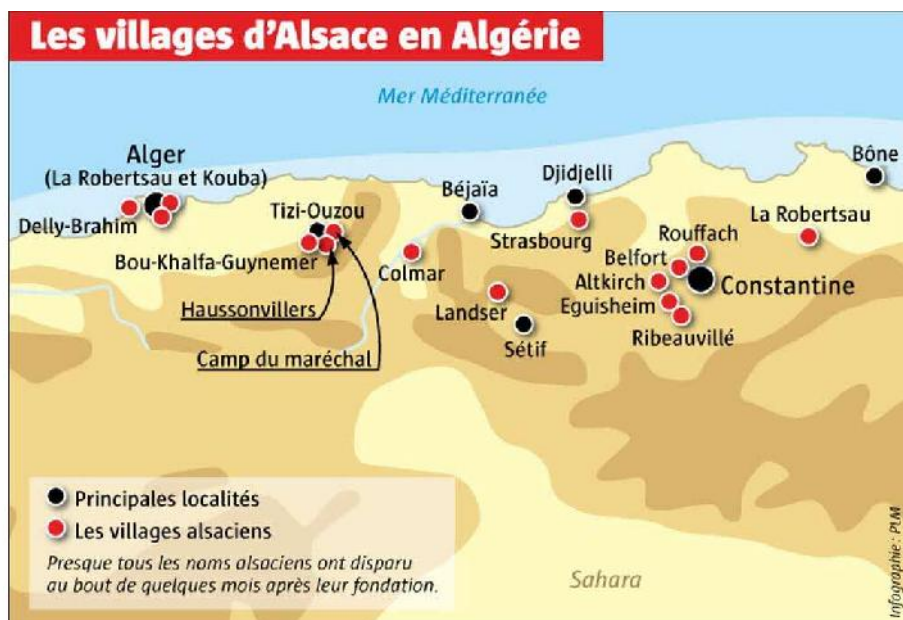
« Les maisons, sont adjudgées, mais non commencées ; elles seront dans les mêmes conditions que celles de Sidi-Khalifa et de Bou-Maleck, c'est-à-dire trop petites. Ce ne seront que des abris provisoires; comme pour les autres villages, la toiture projetée en *diss* sera remplacée par de la tuile aux frais de la Société de protection.

« Les charrues et les bœufs ont été achetés par la préfecture, mais comme il n'y a rien pour les abriter, on les a logés dans une ferme voisine, à 2 kilomètres du village, chez M. le Comte de Tourdenet fils. Les charrues étaient sur place. Quant aux labours, ils n'étaient pas commencés au moment de ma visite.

« Comme partout, les colons ont reçu des vêtements et ils sont nourris.

« Prise dans son ensemble, cette situation n'est pas bonne, ce village est celui de tous où il y a le plus, à faire ou, pour mieux dire, il n'y a rien de fait ; mais M. Desclozeaux préfet de Constantine s'en occupe avec zèle, et je ne doute pas que cet état de choses s'améliore rapidement.

Je dois dire à ce sujet que M. le préfet de Constantine apporte dans cette tâche, difficile un dévouement remarquable : il visite souvent les villages en formation et fait son possible pour assurer l'installation et la réussite des nouveaux colons. » [Fin de citation de M. GUYNEMER]



SP = sans profession

- Première naissance : (24/01/1875) : GUEYRAUD Emile : Père Cultivateur, Mère Ménagère ;
- Premier décès : (07/03/1875) de BERNARD Félicie (35ans, blanchisseuse native Ardèche) – Epoux Cultivateur ;
- Premier mariage : (05/08/1876) : CLEMENT Louis (Cultivateur natif ?) avec Mlle BITTLER Joséphine (Cuisinière native d'Alsace) ;

Les DECES relevés :

Beaucoup de registres font défauts :

- 1876 (01/01) de FRAMIER Eugénie (âgée de 7ans native Corrèze). Témoins MM. FRAMIER (père-Cultivateur) et RABER Antoine (G-champêtre) ;
- 1876 (22/01) de BURGÈRE Eugénie (âgée d'un an). Témoins MM. BURGÈRE J (père-Cultivateur) et RABER Antoine (G-champêtre) ;
- 1876 (23/11) de GADE Martin (Menuisier 42ans natif Alsace). Témoins MM.NEEF Martin (Tailleur) et GRANGEASSE B (Garde-champêtre) ;
- 1877 (10/09) de TOURNIER J. Maria (âgée de 27mois natif Algérie). Témoins MM.TOURNIER (père-Instituteur) et CLARC Sylvestre (Colon) ;
- 1877 (10/09) de SANTRAILLE Michel (Colon, 63ans natif Pyr. Orientales). Témoins M. SALES Jacques et CLARC Sylvestre (Colons) ;
- 1882 (08/10) de GRANGEASSE Adèle (âgée de 4mois). Témoins MM. GRAU Pierre et BURGER Joseph (Colons) ;
- 1882 (09/10) de GUERAUD Berthe (âgée de 5mois). Témoins MM.VANAT Joseph (Colon) et GRANGEASSE Baptiste (Garde-champêtre) ;
- 1885 (30/08) de BERTRAND vve THACAIN Marie (44ans native Meurthe). Témoins MM. VANAT J (Colon) et GRANGEASSE B (Garde-champêtre) ;
- 1888 (25/09) de BURGER Marie (âgée de 11 jours).Témoins MM.GADE Jean (Cantonnier) et GRANGEASSE Baptiste (Garde-champêtre) ;
- 1894 (11/03) de HINTERREITER Laurent (âgée de 15mois). Témoins MM. GRANGEASSE Baptiste (Garde-champêtre) et ROBERT A (Cultivateur) ;
- 1894 (13/12) de GUY Georges (âgée de 7mois). Témoins MM. GRANGEASSE Baptiste (Garde-champêtre) et ROBERT Antoine (Cultivateur) ;
- 1895 (13/07) de GADE Désiré (âgée de 4mois).Témoins MM. GRANGEASSE Baptiste (Garde-champêtre) et GUEYRAUD François ;
- 1895 (12/10) de ROOVERS Guy (âgée de 6mois). Témoins MM. GRANGEASSE Baptiste (Garde-champêtre) et GUEYRAUD François (Cultivateur) ;
- 1898 (26/08) de WURTZ Salomé (72ans natif Alsace). Témoins MM. GADE Joseph et ROVERS Guy (Cultivateurs) ;
- 1901 (03/07) de KRAEFT ép. BURGER Thérèse (48ans native Alsace). Témoins MM.PAPRI Oreste (Tâcheron) et GUEYRAUD Léon (Agriculteur) ;
- 1902 (22/07) de PAULUS Georges (27ans, G-champêtre). Témoins MM. GADI Joseph et GUEYRAUD François (Cultivateurs) ;
- 1902 (07/08) de BURGAY Clémence (âgée de 10mois). Témoins MM. GRANGEASSE Baptiste et GUEYRAUD François (Cultivateurs) ;
- 1903 (20/02) de CAMUT François (Boulangier, 49ans natif Aumale). Témoins MM.MARCHON J (Hôtelier) et SALLOT Marie (Meunier) ;
- 1903 (06/09) de SCHMIST Joseph (Cordonnier, 56ans natif Allemagne). Témoins MM.LUCAS Pierre (Cantonnier) et GABRIELLI JF (G-champêtre) ;
- 1904 (05/10) de PACCIONI Dominique (71ans, colon natif Corse). Témoins MM.GABRIELLI JF et GUEYRAUD Léon (Amis) ;

L'étude des actes de Mariage nous permet de révéler quelques origines :

Beaucoup de registres font défauts :

- 1876 (24/12) M. TAUPENAS Jacques (Gardien prison natif ?) avec Mlle CUVALLACCI-STEPHANOPOLI Marie (SP native de ?) ;
- 1877 (10/03) M. GRANGEASSE Baptiste (Garde-champêtre natif Ardèche) avec Mlle BITTLER Odile (SP native d'Alsace) ;
- 1879 (18/10) M. (Veuf) GRANGEASSE Baptiste (Garde-champêtre natif Ardèche) avec Mlle CARABIN Marie (SP native d'Alsace) ;
- 1880 (06/10) M. ACKERMANN Eugène (Gendarme natif Alsace) avec Mlle ROBERT Euphrasie (SP native de Constantine-Algérie) ;
- 1887 (09/05) M. PAULUS Joseph (Cantonnier natif d'Alsace) avec Mlle GRAU Françoise (SP native de Constantine-Algérie) ;
- 1895 (26/05) M. GADE Frédéric (Cultivateur natif d'Alsace) avec Mlle BURGER Marie (SP native d'Oued-Athménia-Algérie) ;
- 1896 (26/05) M. GADE Joseph (Cultivateur natif d'Alsace) avec Mlle KNOTH Alma (SP native de PRUSSE -Allemagne) ;
- 1900 (23/06) M. PAULUS Georges (Cultivateur natif d'Oued-Athménia) avec Mlle GRANGEASSE Marie (SP native du Lieu) ;
- 1900 (08/12) M. BURGAY Louis (Cultivateur natif d'Oued-Athménia) avec Mlle GUEYRAUD Antoinette (SP native de Constantine-Algérie) ;
- 1902 (08/12) M. BEULET Jérôme (Maréchal-ferrant natif de Corse) avec Mlle RIZO M. Rose (SP native de Constantine-Algérie) ;

Les NAISSANCES relevées :

- (1904) BURGAY Fernand (Cultivateur) ; (1886) BURGER Ernest (Cultivateur) ; (1883) BURGER Joseph (Cultivateur) ; (1879) BURGER Marie (?) ;
- (1888) BURGER Marie (Cultivateur) ; (1879) CLEMENT Léonie (?) ; (1905) GABRIELLI J. Baptiste (Garde-champêtre) ; (1900) GADE Emile (Cultivateur) ; (1903) GADE Marie (Charpentier) ; (1894) GOY Georges (Tonnelier) ; (1895) GOY Julien (Tonnelier) ; (1886) GRAU Jean (Cultivateur) ;
- (1892) GREBIS M. Louise (Cultivateur) ; (1891) GREBIS Paul (Cultivateur) ; (1904) GRIMAUD Augustine (Cultivateur) ; (1882) GRANGEASSE Joséphine (Garde-champêtre) ; (1880) GRANGEASSE Marie (Garde-champêtre) ; (1876) GRAU Gabriel (Débitant) ; (1880) GRAU Jeanne (Cultivateur) ; (1884) GRAU Louise (Cultivateur) ; (1878) GRAU Marie (Cultivateur) ; (1889) GROS Octave (Instituteur) ; (1882) GUERAUD Berthe (?) ; (1904) GUEYRAUD Raoul (Cultivateur) ; (1879) KIE NER Joséphine (?) ; (1877) KRAFFT Edmond (?) ; (1876) OLLAGNIE Albert (Menuisier) ;
- (1901) PAULUS Georgette (Cultivateur) ; (1903) PAULUS Jeanne (Garde-champêtre) ; (1896) ROOVERS Guy (Cultivateur) ; (1895) ROOVERS Guy, Alexis (Cultivateur) ; (1879) THAAR Joseph (?) ; (1877) TOURNIER Marie (Instituteur) ; (1885) VUAILLET Adèle (?) ; (1880) VUAILLET Amélie (?) ; (1888) VUAILLET Ernest (Instituteur) ; (1883) VUAILLET Ernestine (Instituteur) ;


DEMOGRAPHIE

Année 1892 = 146 habitants dont 42 français, 103 indigènes et 1 étranger ;
Année 1902 = 270 habitants dont 32 français ;

Année 1954 = 2 274 habitants dont 21 français ;
Année 1960 = 3 656 habitants dont 18 français ;

DEPARTEMENT

Le département de CONSTANTINE est un des départements français d'Algérie, qui a existé entre 1848 et 1962. Il avait pour Index le n° 93 jusqu'en 1957 puis jusqu'en 1962 le 9 D.



Considérée comme une province française, l'Algérie fut départementalisée le 9 décembre 1848. Les départements créés à cette date étaient la zone civile des trois provinces correspondant aux trois beyliks de la Régence d'Alger récemment conquise. Par conséquent, la ville de CONSTANTINE fut faite préfecture du département portant son nom, couvrant alors tout l'Est de l'Algérie. Les autres départements étaient le département d'ALGER au centre du pays et le département d'ORAN à l'Ouest.

Les provinces d'Algérie furent totalement *départementalisées* au début de la 3^e République, et le département de Constantine couvrait alors environ 192 000 km². Il fut divisé en plusieurs arrondissements, avec six sous-préfectures : BATNA, BÔNE, BOUGIE, GUELMA, PHILIPPEVILLE, SETIF.

Le 7 août 1955, le département de Constantine fut amputé de sa partie orientale, attribuée au nouveau département de BÔNE. Le 28 janvier 1956, une réforme administrative visant à tenir compte de la forte croissance démographique qu'avait connue le pays amputa le 20 mai 1957, le département de ses régions occidentales et méridionales par la création de deux départements supplémentaires : le département de SETIF et le département de BATNA.

Réduit à la région de Constantine et à sa côte, le nouveau département de CONSTANTINE couvrait alors 19 899 km², était peuplé de 1 208 355 habitants, et possédait sept sous-préfectures : AÏN-BEIDA, AÏN-M'LILA, COLLO, DJIDJELLI, EL-MILIA et PHILIPPEVILLE. Une dernière modification lui fit perdre temporairement au Nord, l'arrondissement de DJIDJELLI vers un éphémère département de BOUGIE, du 17 mars 1958 au 7 novembre 1959.

L'Arrondissement de CONSTANTINE comprenait 24 localités :

AÏN-ABID ; AÏN-MELOUK ; AÏN REGADA ; AÏN-SMARA ; AZIZ-BEN-TELLIS ; BIZOT ; CHATEAUDUN-DU-RHUMEL ; CONDE -SMENDOU ; CONSTANTINE ; DJEBEL-AOUGUEB ; EL-ARIA ; GUETTAR-EL-AÏCH - HAMMA-PLAISANCE ; KEHALCHA-KEBAR ; LE-KROUBS ; MONTCALM ; OUED-ATHMENIA ; OUED-SEGUIN ; OUED-ZENATI ; OULED-RAHMOUN ; RENIER ; ROUFFACH ; SAINT-DONAT ; TELERGMA ;

■ MONUMENT AUX MORTS ■

Le relevé n°57315 de la commune mixte de CHATEAUDUN -DU-RHUMEL mentionne les noms de **160 soldats** « **Morts pour la France** » au titre de la guerre 1914/1918 ; savoir :



Le Monument aux Morts du square Napoléon

Surlignés en jaune les natifs d'AIN-MELOUK

■ ABDELAZIZ Tayeb (Mort en 1914) -ABDELAZIZ Ahmed (Mort en 1918)-ABDELLILAH Abdallah (1914) -ABDERRAHMANE Ahmed (1915) -ABDERREZAK Abderrahmane (1914) -ABID Mohamed (1915) -AHMED Yahia (1916) -ALLEM Mohammed (1918) -AMARA Salah (1918) -AMEZIANE Allaoua (1915) -AMMAR Kellouf (1918) -AMMARI Ali (1917) -ATTAF Amar (1917) -ATTALI David (1915) -AUBERT Emile (1915) -AZERI Bouguerra (1917) -BARRIAC Zéphirin (1914) -BARTALAY Barthélémy (1917) -BATATS Lamri (1918) -BECH Paul (1916) -BEDJAOUI Chérif (1917) -BEGHDADI Mohamed (1917) -BEKHOUCHE Ali (1914) -BEKKOUCHE Aïssa (1914) -BELLAGHMA Lakhdar (1916) -BEN DJEBLA Mohamed (1915) -BEN SMANE Terki (1917) -BENDABDELAZIZE Tayeb (1916) -BENAÏSSA Ahmed (1915) -BENAÏSSA Amar (1918) -BENALI Mohamed (1914) -BENAROUN Isaac (1916) -BENDJABALLAH Tahar (1916) -**BENHAMADA Belkacem (1918)** -BENKHAOUA Messaoud (1918) -BENMEBROUK Aloua (1918) -BENMESSAOU D Miloud (1918) -BENMESSAOU D Moussa (1914) -BENSAAD Mamar (1919) -BERKANE Noui (1914) -BERKANE Salah (1918) -BERRAHIL Ahmed (1918) -BLONDEL Auguste (1917) -BOUAKKAZ Bouguerra (1918) -BOUALLAG Tahar (1915) -BOUBIADIA Chérif (1914) -BOUBIADIA Rabah (1918) -BOUCHAMA Mohammed (1916) -BOUCHAOUI Dit Naouri (1919) -BOUDJELAL Ahmed (1914) -BOUDJIZA Hasnesse (1917) -BOUGHERIT Mohamed (1914) -BOUKERRANI Lakdar (1916) -BOUKHARI Mizani (1916) -BOUNASI Hachani (1915) -BOURAHIL Ahmed (1918) -BOURRAS Ahmed (1916) -BOUSSAHA Allam (1918) -BOUTERFAS Brahim (1918) -BOUTRA Mansour (1915) -BOUZEGHAYA Abid (1914) -BOUZERZOUR Saïd (1919) -BOUZID Hassa (1914) -BUGEJA Joseph (1915) -CHAMOU Rabah (1916) -CHAREB Lala (1915) -CHEFCHOUF Bezzouk (1915) -CHERGUI Mebarek (1919) -COUTELIER Pierre (1918) -DAGHOUR Belkacem (1918) -DAÏKH Slimane (1914) -DARDECHE Salah (1918) -DESCHAMPS Léonard (1915) -DIF Bachir (1914) -DJALI Lamri (1919) -DJEBIB Ali (1914) -ELHADJ KHELOUF Noui (1917) -FERHATI Mohammed (1918) -FERNI Allaoua (1915) -GABELOU Ambroise (1916) -GASMI Chabane (1916) -GASPARINI Adrien (1917) -GHERBI Habj Ben Ammar (1914) -GHERRAF Brahimi (1918) -GHODBANE Torki (1917) -GORINE Lakhdar (1918) -GOUDER Nacer (1918) -GRINE Ali (1918) -GRINE Mohamed (1918) -GUENDOUD Hocine (1917) -GUENNIGHE Tahar (1915) -GUERBOUSSA Bachir (1918) -GUERROUDJ Alloua (1916) -GUESSOUM Belkheir (1917) -GUEYRAUD Emile (1916) -HACHEMI Laïd (1918) -HADJADJ Ali (1915) -HAMDİ MAMMAR (1915) -HAMIDA Alloua (1914) -HAMIDA Miloud (1914) -HAMOULI Ahmed (1918) -HAU Jean (1916) -HINA Boudjéma (1916) -HIRSTEL Lucien -KAOUCHE Mohamed (1915) -KAOUCHE Mohammed ben Amar (1915) -KERFA Aïssa (1918) -KESKAS Hamlaoui (1918) -KEFTI Derradj (1918) -KHELFA Amar (1918) -KHELOUF Fodil (1914) -KORRICHI Belkacem (1915) -LACU-SARTHOU Albert (1916) -LARBI Ben Mohamed (1916) -LATRECHE Aïssa (1917) -LAVRUT Charles (1914) -LAZIZ Bouguerrah (1916) -LEONARD Alphonse (1918) -MAHATLA Hocine (1915) -MAKHOULFI Sahraoui (1916) -MANSAR Ferhat (1915) -MANSEUR Seddik (1916) -MANSOUR Ben Ali (1916) -MATTEÏ Pierre (1918) -MERABTINE Brahim (1915) -MERLE DES ISLES Paul (1918) -MESBAH Ramdane (1919) -MILOUDI Mohand (1919) -MOHRA Mohammed (1914) -MOULAHOUN Salah (1918) -MOUSSA Rabah (1918)

-NOUARA Tahar (1915) -PRETTI Charles (1918) -REGUIG Chabane (1918) -S.N.P. Saïd (1914) -SALEM Saïd (1915) -SALKI Saïd (1915) -SCHEIBLE Marcel (1918) -SEGGANI Hocine (1918) -SETTOUF Tayeb (1918) -SIFIANI Mohammed (1914) -SLAMA Derradj (1918) -SMAÏLI Mebrouk (1916) -SOLTANE Saïd (1917) -SUAU Pierre (1917) -TACHOUR Ben Ammar (1914) -TERRAR Messelini (1915) -TERROUCHE Belkacem (1916) -TOBIE Henri (1914) -ZAMOUCI Kassa (1914) -ZAOUÏ Noui (1918) -ZEGGAR Larbi (1916) -ZEKRI Moussa (1917) -**ZEKRI Rabah (1916)** - ZIANE Saïd (1918) -**ZIDELMAL Mohamed (1916)** -ZOUAD Belkacem (1914) -ZOUAD Douadi (1915) -ZOUAK Saïd (1916) - ■ ■

GUERRE 1939/1945 : BOUZERZOUR Abdallah (1945) ■ ■

Nous n'oublions pas nos forces de l'ordre victimes de leurs devoirs dans le secteur dont :

- ■ Chasseur (4^e RCA) LUET Claude, tué à l'ennemi le 14 septembre 1959 ;
- ■ Maréchal-des-logis-chef (6^e RC) MATT Auguste (34ans), tué à l'ennemi le 25 avril 1960 ;

EPILOGUE AIN-MELLOUK

De nos jours (au recensement de 2008) = 14 200 habitants.



SYNTHESE réalisée grâce aux Auteurs précités et aux Sites ci-dessous :

<http://encyclopedie-afn.org/>

https://www.persee.fr/doc/geo_0003-4010_1898_num_7_31_18092

https://fr.wikipedia.org/wiki/A%C3%AFn_Mellouk

<https://gallica.bnf.fr/ark:/12148/bpt6k5499838f/f53.image.texteImage>

http://diarrassaada.alger.free.fr/l-mes_cartes-postales/Population/Est-algerien/Population-Est-Algerien.html

BONNE JOURNEE A TOUS

Jean-Claude ROSSO [jeanclaude.rosso3@gmail.com]